

1.1. Administrativna sredista + promet

TUMAČ PLANSKOG ZNAKOVLJA




GRANICE

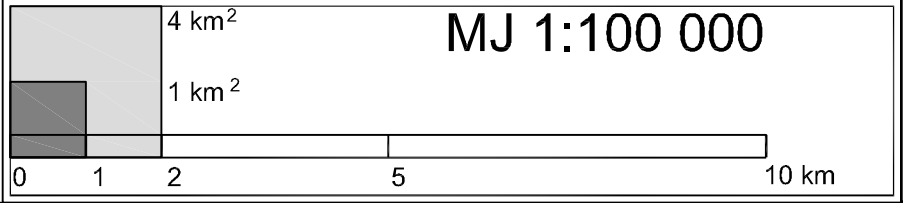
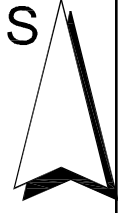
TERITORIJALNE I STATISTIČKE GRANICE

DRŽAVNA GRANICA

ŽUPANIJSKA GRANICA

OPĆINSKA / GRADSKA GRANICA

ADMINISTRATIVNA SREDIŠTA	PROMET
 ŽUPANIJSKO SJEDIŠTE	CESTOVNI PROMET
 GRADSKO SJEDIŠTE	DRŽAVNA AUTOCESTA
 OPĆINSKO SJEDIŠTE	OSTALE DRŽAVNE CESTE
	ŽUPANIJSKE CESTE



KARLOVAČKA ŽUPANIJA



Naziv prostornog plana: PROSTORNI PLAN KARLOVAČKE ŽUPANIJE ELABORAT PROČIŠĆENOG TEKSTA ODREDBI ZA PROVEDBU I GRAFIČKOG DIJELA PLANA (Glasnik Karlovačke županije, broj 26/01, 33/01-I spr., 36/08-pročišćen tekst, 56/13, 07/14-I spr., 50b/14, 6c/17, 29c/17-pročišćen tekst, 8a/18, 19/18 - pročišćen tekst)	
Naziv kartografskog prikaza: ADMINISTRATIVNA SJEDIŠTA I RAZVRSTAJ DRŽAVNIH I ŽUPANIJSKIH CESTA	
Broj kartografskog prikaza: 1.1	Mjerilo kartografskog prikaza: 1 : 100.000
Nositelj izrade Elaborata: KARLOVAČKA ŽUPANIJA Upravni odjel za graditeljstvo i okoliš pročelnica Marina Jarnjević, mag. iur.	
Pravna osoba koja je izradila Elaborat: JAVNA USTANOVA ZAVOD ZA PROSTORNO UREĐENJE KARLOVAČKE ŽUPANIJE Haulikova 1, 47 000 Karlovac	
Pečat tijela / pravne osobe koja je izradila Elaborat:	
Odgovorna osoba: Mario Kečkeš, dipl. ing. arh.	
Koordinator Elaborata: (Odgovorni voditelj): Vlatka Borota, dipl. ing. arh.	
Stručni tim u izradi Elaborata: Mario Kečkeš, dipl. ing. arh. Marinko Maradin, dipl. ing. arh. Vlatka Borota, dipl. ing. arh. Boris Simić, dipl. ing. građ. Zlatko Cindrić, dipl. ing. biol. s ecol.	
Pečat predstavničkog tijela:	Predsjednik Odbora za Statut i Poslovnik: mr.sc.Vlado Jelkovac
Istovjetnost ovog Elaborata s izvornikom ovjerava:	Pečat nadležnog tijela: